

MĚSTO KYNŠPERK NAD OHŘÍ

Zastupitelstvo města Kynšperk nad Ohří

Obecně závazná vyhláška města Kynšperk nad Ohří o místním poplatku za užívání veřejného prostranství

Zastupitelstvo města Kynšperk nad Ohří se na svém zasedání dne 1. listopadu 2023 usnesením č. ZM 44/2023 usneslo vydat na základě § 14 zákona č. 565/1990 Sb., o místních poplatcích, ve znění pozdějších předpisů (dále jen „zákon o místních poplatcích“), a v souladu s § 10 písm. d) a § 84 odst. 2 písm. h) zákona č. 128/2000 Sb., o obcích (obecní zřízení), ve znění pozdějších předpisů, tuto obecně závaznou vyhlášku (dále jen „vyhláška“):

Čl. 1

Úvodní ustanovení

- (1) Město Kynšperk nad Ohří touto vyhláškou zavádí místní poplatek za užívání veřejného prostranství (dále jen „poplatek“)
- (2) Správcem poplatku je Městský úřad Kynšperk nad Ohří.¹

Čl. 2

Předmět poplatku a poplatník

- (1) Poplatek za užívání veřejného prostranství se vybírá za zvláštní užívání veřejného prostranství, kterým se rozumí provádění výkopových prací, umístění dočasných staveb a zařízení sloužících pro poskytování prodeje a služeb, pro umístění stavebních nebo reklamních zařízení, zařízení cirkusů, lunaparků a jiných obdobných atrakcí, umístění skládek, vyhrazení trvalého parkovacího místa a užívání tohoto prostranství pro kulturní, sportovní a reklamní akce nebo potřeby tvorby filmových a televizních děl.²
- (2) Poplatek za užívání veřejného prostranství platí fyzické i právnické osoby, které užívají veřejné prostranství způsobem uvedeným v odstavci 1 (dále jen „poplatník“).³

Čl. 3

Veřejná prostranství

Poplatek se platí za užívání veřejných prostranství, která jsou uvedena jmenovitě v seznamu a graficky vyznačena na mapě v příloze č. 1 této vyhlášky. Tato příloha tvoří nedílnou součást této vyhlášky.

¹ § 15 odst. 1 zákona o místních poplatcích

² § 4 odst. 1 zákona o místních poplatcích

³ § 4 odst. 2 zákona o místních poplatcích

Čl. 4

Ohlašovací povinnost

- (1) Poplatník je povinen podat ohlášení nejpozději 15 dnů před zahájením užívání veřejného prostranství; není-li to možné, je povinen podat nejpozději v den zahájení užívání veřejného prostranství. Pokud tento den připadne na sobotu, neděli nebo státem uznaný svátek, je poplatník povinen splnit ohlašovací povinnost nejbližší následující pracovní den.
- (2) Údaje uváděné v ohlášení upravuje zákon.⁴
- (3) Dojde-li ke změně údajů uvedených v ohlášení, je poplatník povinen tuto změnu oznámit do 15 dnů ode dne, kdy nastala.⁵

Čl. 5

Sazba poplatku

- (1) Sazba poplatku činí za každý i započatý m² a každý i započatý den:
 - a) k umístění prodejního zařízení:
 - na dobu nepřevyšující 5 dnů 20,- Kč
 - na dobu převyšující 5 dnů 10,- Kč
 - b) k umístění zařízení pro poskytování služeb:
 - na dobu nepřevyšující 5 dnů 10,- Kč
 - na dobu převyšující 5 dnů 7,- Kč
 - c) k umístění reklamního zařízení 10,- Kč
 - d) za výkopové práce 10,- Kč
 - e) k umístění stavebního zařízení ⁶ 10,- Kč
 - f) k umístění dočasných stavebních zařízení za účelem zvelebení vzhledu města se pro vlastníky bytových jednotek, vlastníky bytových domů a vlastníky rodinných domků 2,- Kč
 - g) za umístění skládky paliva:
 - na dobu nejvýše 3 dnů 0,- Kč
 - na dobu delší než 3 dny 10,- Kč
 - h) k umístění jiné skládky ⁷ 10,- Kč
 - i) k užívání pro kulturní a sportovní akce a potřeby tvorby filmových a televizních děl 1,- Kč
 - j) k umístění zařízení cirkusů, lunaparků a jiných obdobných atrakcí 10,- Kč

⁴ § 14a odst. 1 a 2 zákona o místních poplatcích; v ohlášení poplatník uvede zejména své identifikační údaje a skutečnosti rozhodné pro stanovení poplatku

⁵ § 14a odst. 4 zákona o místních poplatcích

⁶ např. lešení, kontejner, aj.

⁷ např. stavební materiál, suť, výkopový a zásypový materiál, aj.

- (2) Město stanovuje poplatek paušální částkou takto:
- a) k celoročnímu umístění prodejního zařízení – pevného stánku
za každý i započatý m² 100,- Kč
 - b) k celoročnímu umístění reklamního zařízení
za každý i započatý m² 300,- Kč
 - c) k celoročnímu vyhrazení trvalého parkovacího místa:
- pro nákladní automobil za každý i započatý m² 300,- Kč
- (3) Volbu placení poplatku paušální částkou včetně výběru varianty paušální částky sdělí poplatník správci poplatku v rámci ohlášení dle Čl. 4 odst. 1.

Čl. 6

Splatnost poplatku

- (1) Poplatek ve výši stanovené podle čl. 5 odst. 1 je splatný:
- a) při užívání veřejného prostranství po dobu jednoho dne nejpozději v den ukončení užívání veřejného prostranství,
 - b) při užívání veřejného prostranství po dobu delší než jeden den nejpozději do 15 dnů od ukončení užívání veřejného prostranství.
- (2) Poplatek stanovený paušální částkou je splatný:
- a) v prvním roce užívání první den v měsíci následujícím po vzniku poplatkové povinnosti,
 - b) v dalších letech do 31. ledna příslušného kalendářního roku.
- (3) Případně-li konec lhůty splatnosti na sobotu, neděli nebo státem uznaný svátek, je dnem, ve kterém je poplatník povinen svoji povinnost splnit, nejbližší následující pracovní den.

Čl. 7

Osvobození

- (1) Poplatek se neplatí:
- a) za vyhrazení trvalého parkovacího místa pro osobu, která je držitelem průkazu ZTP nebo ZTP/P,
 - b) z akcí pořádaných na veřejném prostranství, jejichž celý výtěžek je odveden na charitativní a veřejně prospěšné účely.⁸
- (2) Od poplatku se dále osvobozují:
- a) užívání veřejného prostranství Městem Kynšperk nad Ohří (dále jen „městem“),
 - b) akce bez vstupného pořádané na veřejném prostranství,
 - c) akce, které jsou pořádány organizacemi a zařízeními založenými nebo zřízenými městem,
 - d) užívání veřejného prostranství, které je financované z rozpočtu města a jejichž pořadatelem nebo spolupředatelem je město nebo jsou pořádány pod záštitou města,

⁸ § 4 odst. 1 zákona o místních poplatcích

- e) užívání veřejného prostranství při preventivních činnostech snižujících riziko vzniku krizových situací nebo při řešení krizových situací a odstraňování jejich následků ve všech katastrálních územích města,
 - f) užívání veřejného prostranství, na které je uzavřena platná nájemní smlouva nebo smlouva o výpůjčce s vlastníkem pozemku,
 - g) užívání veřejného prostranství vlastníkem pozemku, který je touto vyhláškou určen za veřejné prostranství a vlastník tohoto pozemku jej užívá způsobem uvedeným v článku 13 této vyhlášky pro vlastní potřebu.
- (3) Údaj rozhodný pro osvobození dle odst. 2 tohoto článku je poplatník povinen ohlásit ve lhůtě 15 dnů před užíváním veřejného prostranství.
- (4) Poplatník je v souladu se zákonem č. 280/2009 Sb., daňový řád, ve znění pozdějších předpisů, povinen prokázat všechny ohlášené skutečnosti, jež mu zakládají nárok na osvobození nebo úlevu od poplatku.
- (5) V případě, že poplatník nesplní povinnost ohlásit údaj rozhodný pro osvobození ve lhůtách stanovených touto vyhláškou nebo zákonem, nárok na osvobození zaniká.⁹

Čl. 8

Přechodné a zrušovací ustanovení

- (1) Poplatkové povinnosti vzniklé před nabytím účinnosti této vyhlášky se posuzují podle dosavadních právních předpisů.
- (2) Zrušuje se obecně závazná vyhláška č. 1/2021 o místních poplatcích ze dne 23. června 2021.

Čl. 9

Účinnost

Tato vyhláška nabývá účinnosti dnem 01.01.2024.



Marek Matoušek
starosta



Jana Tomšová
místostarosta

⁹ § 14a odst. 6 zákona o místních poplatcích

Příloha č. 1 k OZV o místním poplatku za užívání veřejného prostranství

Veřejná prostranství - soupisy pozemků a mapy:

1. Dolní Pochlovice – soupis pozemků
2. Dolní Pochlovice – mapy
3. Chotíkov – soupis pozemků
4. Chotíkov – mapa
5. Kamenný Dvůr – soupis pozemků
6. Kamenný Dvůr – mapa
7. Kynšperk nad Ohří – soupis pozemků
8. Kynšperk nad Ohří – mapa
9. Liboc – soupis pozemků
10. Liboc – mapa
11. Štědrá – soupis pozemků
12. Štědrá – mapa
13. Zlatá – soupis pozemků
14. Zlatá – mapa

1. Dolní Pochlovice - soupis pozemků

Vyhotoval: Kateřina Jílková

MISYS-KatastrSQL, Informativní výpis pro vnitřní potřebu!

SOUPIS PARCEL

Soubor s předpisem C:/Users/jilkova.MUKYNSPERK/Desktop/Misys_seznamy/Seznam_misys_Ver_prost/D_Pochlovice.txt
PARCEL :OKRES: CZ0413 Sokolov, 3409
OBEC: 560499 Kynšperk nad Ohří
KAT.ÚZEMÍ: 678589 Dolní Pochlovice
SOUPIS PARCEL
Data platná k: 1.07.2023

původ: Katastr nemovitostí (KN)

PARCELA	VÝMĚRA [m ²]	DRUH	VYUŽITÍ	LV	CENA BPEJ
KN 6/1	18341	ostat.pl.	ostat.komunikace	241	-
KN 6/2	5317	ostat.pl.	silnice	241	-
KN 9/1	5212	ostat.pl.	silnice	241	-
KN 9/2	220	ostat.pl.	ostat.komunikace	1	-
KN 9/3	193	ostat.pl.	ostat.komunikace	1	-
KN 38	1074	ostat.pl.	silnice	241	-
KN 39	143	ostat.pl.	ostat.komunikace	1	-
KN 57	709	ostat.pl.	ostat.komunikace	1	-
KN 69	6047	ostat.pl.	ostat.komunikace	1	-
KN 88/1	6389	ostat.pl.	ostat.komunikace	1	-
KN 93	1356	ostat.pl.	ostat.komunikace	1	-
KN 94/5	727	ostat.pl.	jiná plocha	301	-
KN 95	1031	ostat.pl.	ostat.komunikace	1	-
KN 98	3257	ostat.pl.	ostat.komunikace	1	-
KN 110/5	3706	ostat.pl.	ostat.komunikace	1	-
KN 110/8	516	ostat.pl.	ostat.komunikace	1	-
KN 114	875	ostat.pl.	ostat.komunikace	5	-
KN 115/4	301	ostat.pl.	ostat.komunikace	5	-
KN 118/2	928	ostat.pl.	ostat.komunikace	1061	-
KN 121/1	1060	ostat.pl.	ostat.komunikace	1061	-
KN 125/2	1145	ostat.pl.	ostat.komunikace	1	-
KN 133	1384	ostat.pl.	ostat.komunikace	5	-
KN 141/12	23	ostat.pl.	ostat.komunikace	1061	-
KN 141/13	18	ostat.pl.	ostat.komunikace	1061	-
KN 141/14	46	ostat.pl.	ostat.komunikace	1061	-
KN 141/15	30	ostat.pl.	ostat.komunikace	1061	-
KN 141/16	10	ostat.pl.	ostat.komunikace	1061	-
KN 141/17	21	ostat.pl.	ostat.komunikace	1061	-
KN 141/18	170	ostat.pl.	ostat.komunikace	1061	-
KN 142/1	4332	ostat.pl.	ostat.komunikace	1	-
KN 144	1278	ostat.pl.	ostat.komunikace	1	-
KN 153	1400	ostat.pl.	ostat.komunikace	1	-
KN 154	4861	ostat.pl.	ostat.komunikace	5	-
KN 156/4	337	ostat.pl.	ostat.komunikace	1066	-
KN 156/6	731	ostat.pl.	ostat.komunikace	1066	-
KN 165	1559	ostat.pl.	ostat.komunikace	1	-

V Katastru nemovitostí evidováno celkem: 36 parcel o výměře 74 747 m².

Vyhотовeno systemem MISYS ver.16.14.154881 SW hasp pro VFK verze

Datum a čas vyhotovení výpisu: 3.08.2023

6.0

10:04:52

Vyhotoval: Kateřina Jílková

Výpis vyhotoven za 0.503s, SQLite3 native,
ver.3.35.5

Tento výpis má informativní charakter a je určen pouze pro vnitřní potřebu oprávněného uživatele dat SPI KN.

2. Dolní Pochlovice - mapy



3. Chotíkov - soupis pozemků

Vyhotoval: Kateřina Jílková

MISYS-KatastrSQL, informativní výpis pro vnitřní potřebu!

SOUPIS PARCEL

Soubor s předpisem C:/Users/jilkova.MUKYNSPERK/Desktop/Misys_seznamy/Seznam_misys_Ver_prost/Chotikov.txt
PARCEL :OKRES: CZ0413 Sokolov, 3409 Data platná k: 1.07.2023
OBEC: 560499 Kynšperk nad Ohří SOUPIS PARCEL
KAT.ÚZEMÍ: 678601 Chotíkov u Kynšperka nad Ohří

původ: Katastr nemovitostí (KN)

PARCELA	VÝMĚRA [m²]	DRUH	VYUŽITÍ	LV	CENA BPEJ
KN 13/5	811	ostat.pl.	ostat.komunikace	1	-
KN 30/3	5	ostat.pl.	ostat.komunikace	10002	-
KN 31/1	99	ostat.pl.	ostat.komunikace	10002	-
KN 31/2	29	ostat.pl.	ostat.komunikace	1095	-
KN 50/1	2183	ostat.pl.	ostat.komunikace	1	-
KN 50/5	36	ostat.pl.	ostat.komunikace	702	-
KN 50/6	209	ostat.pl.	ostat.komunikace	1082	-
KN 50/7	129	ostat.pl.	ostat.komunikace	1072	-
KN 76/5	52	ostat.pl.	ostat.komunikace	1072	-
KN 76/11	135	ostat.pl.	ostat.komunikace	473	-
KN 76/13	21	ostat.pl.	ostat.komunikace	277	-
KN 85/1	27869	ostat.pl.	silnice	241	-
KN 92/3	8760	ostat.pl.	ostat.komunikace	1	-
KN 104	2056	ostat.pl.	ostat.komunikace	1	-
KN 110	1940	ostat.pl.	ostat.komunikace	1	-
KN 119	908	ostat.pl.	ostat.komunikace	1	-
KN 143	27002	ostat.pl.	ostat.komunikace	1	-

V Katastru nemovitostí evidováno celkem: 17 parcel o výměře 72 244 m².

Vyhотовeno systemem MISYS ver.16.14.154881 SW hasp pro VFK verze 6.0

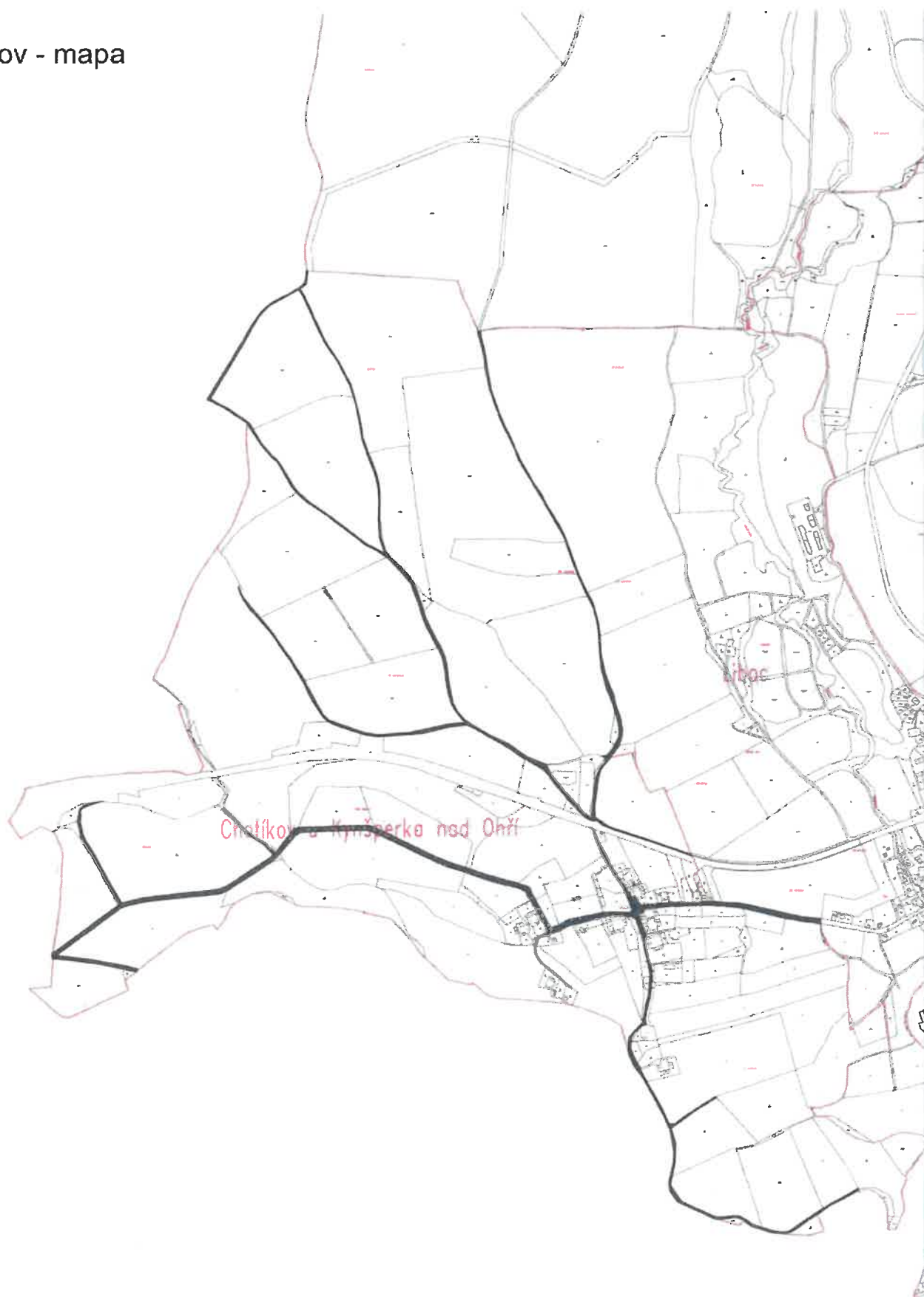
Datum a čas vyhotovení výpisu: 3.08.2023

Vyhotoval: Kateřina Jílková

09:49:36
Výpis vyhotoven za 0.564s, SQLite3 native,
ver.3.35.5

Tento výpis má informativní charakter a je určen pouze pro vnitřní potřebu oprávněného uživatele dat SPI KN.

4. Chotíkov - mapa



5. Kamenný Dvůr - soupis pozemků

Vyhotožil: Kateřina Jílková

MISYS-KatastrSQL, Informativní výpis pro vnitřní potřebu!

SOUPIS PARCEL

Soubor s předpisem C:/Users/jilkova.MUKYNSPERK/Desktop/Misys_seznamy/Seznam_misys_Ver_prost/Kamenny_Dvur.txt
PARCEL :OKRES: CZ0413 Sokolov, 3409
OBEC: 560499 Kynšperk nad Ohří
KAT.ÚZEMÍ: 678619 Kamenný Dvůr
SOUPIS PARCEL
Data platná k: 1.07.2023

původ: Katastr nemovitostí (KN)

PARCELA	VÝMĚRA [m²]	DRUH	VYUŽITÍ	LV	CENA BPEJ
KN 1/3	1758	ostat.pl.	ostat.komunikace	1152	-
KN 3/1	616	ostat.pl.	ostat.komunikace	1148	-
KN 3/4	782	ostat.pl.	ostat.komunikace	1148	-
KN 20/2	485	ostat.pl.	jiná plocha	111	-
KN 25/1	904	ostat.pl.	ostat.komunikace	1	-
KN 34	1883	ostat.pl.	silnice	241	-
KN 60/6	2796	ostat.pl.	ostat.komunikace	1	-
KN 77/4	253	ostat.pl.	ostat.komunikace	5	-
KN 175/1	5252	ostat.pl.	ostat.komunikace	1	-
KN 188	1323	ostat.pl.	ostat.komunikace	1	-
KN 191	1568	ostat.pl.	jiná plocha	836	-
KN 217	4200	ostat.pl.	ostat.komunikace	1	-
KN 220/2	923	ostat.pl.	ostat.komunikace	10002	-
KN 220/15	380	ostat.pl.	ostat.komunikace	1	-
KN 241/1	186	ostat.pl.	ostat.komunikace	1	-
KN 246	575	ostat.pl.	ostat.komunikace	379	-

V Katastru nemovitostí evidováno celkem: 16 parcel o výměře 23 884 m².

Vyhотовeno systémem MISYS ver.16.14.154881 SW hasp pro VFK verze

6.0

Datum a čas vyhotovení výpisu: 3.08.2023

Vyhotožil: Kateřina Jílková

09:52:23
Výpis vyhotoven za 0.415s, SQLite3 native,
ver.3.35.5

Tento výpis má informativní charakter a je určen pouze pro vnitřní potřebu oprávněného uživatele dat SPI KN.

6. Kamenný Dvůr - mapa

Str. 7

7. Kynšperk nad Ohří - soupis pozemků

Vyhotožil: Kateřina Jílková

MISYS-KatastrSQL, informativní výpis pro vnitřní potřebu

SOUPIS PARCEL

Soubor s předpisem C:/Users/jilkova.MUKYNŠPERK/Desktop/Misys_seznamy/Seznam_misys_Ver_prost/Kynšperk.txt
PARCEL :OKRES: CZ0413 Sokolov, 3409
OBEC: 560499 Kynšperk nad Ohří
KAT.ÚZEMÍ: 678627 Kynšperk nad Ohří
SOUPIS PARCEL
Data platná k: 1.07.2023

původ: Katastr nemovitostí (KN)

PARCELA	VÝMĚRA [m ²]	DRUH	VYUŽITÍ	LV	CENA BPEJ
KN 3/1	2160	ostat.pl.	zeleň	1	-
KN 3/2	130	ostat.pl.	zeleň	799	-
KN 3/3	163	ostat.pl.	zeleň	799	-
KN 3/5	123	ostat.pl.	zeleň	1	-
KN 4/1	3095	ostat.pl.	zeleň	1	-
KN 4/3	1131	ostat.pl.	zeleň	799	-
KN 16/1	618	ostat.pl.	ostat.komunikace	1	-
KN 17/1	2873	ostat.pl.	ostat.komunikace	1	-
KN 17/2	174	ostat.pl.	ostat.komunikace	799	-
KN 18/1	2848	ostat.pl.	ostat.komunikace	1	-
KN 19/1	7991	ostat.pl.	silnice	241	-
KN 19/2	990	ostat.pl.	silnice	241	-
KN 19/3	76	ostat.pl.	ostat.komunikace	1	-
KN 19/4	367	ostat.pl.	ostat.komunikace	1	-
KN 19/5	285	ostat.pl.	ostat.komunikace	1	-
KN 19/6	61	ostat.pl.	ostat.komunikace	1	-
KN 19/7	42	ostat.pl.	ostat.komunikace	1	-
KN 19/8	141	ostat.pl.	ostat.komunikace	1	-
KN 19/9	934	ostat.pl.	ostat.komunikace	1	-
KN 19/10	186	ostat.pl.	ostat.komunikace	1	-
KN 19/12	27	ostat.pl.	silnice	241	-
KN 20/1	1738	ostat.pl.	ostat.komunikace	1	-
P KN 20/3	112	ostat.pl.	ostat.komunikace	48	-
KN 24	732	ostat.pl.	ostat.komunikace	1	-
KN 25/1	124	ostat.pl.	ostat.komunikace	1258	-
KN 25/5	9	ostat.pl.	ostat.komunikace	1258	-
KN 25/6	184	ostat.pl.	ostat.komunikace	1258	-
KN 28/1	1499	ostat.pl.	ostat.komunikace	1	-
KN 36	432	ostat.pl.	ostat.komunikace	2854	-
KN 37	1471	ostat.pl.	ostat.komunikace	1	-
KN 43	2298	ostat.pl.	ostat.komunikace	1	-
KN 49/3	199	ostat.pl.	ostat.komunikace	1	-
KN 49/4	352	ostat.pl.	ostat.komunikace	1	-
KN 49/5	217	ostat.pl.	ostat.komunikace	1	-
KN 49/6	137	ostat.pl.	ostat.komunikace	1	-
KN 50	4394	ostat.pl.	ostat.komunikace	1	-
KN 61	916	ostat.pl.	ostat.komunikace	1	-
KN 62	6388	ostat.pl.	ostat.komunikace	1	-
KN 75	1177	ostat.pl.	ostat.komunikace	1	-
KN 86/1	2572	ostat.pl.	ostat.komunikace	1	-
KN 96/1	666	ostat.pl.	manipulační pl.	1	-
KN 107	1191	ostat.pl.	ostat.komunikace	1	-
KN 126/1	2373	ostat.pl.	ostat.komunikace	1	-
KN 126/2	149	ostat.pl.	ostat.komunikace	1	-
KN 126/3	325	ostat.pl.	ostat.komunikace	1	-
KN 126/4	138	ostat.pl.	ostat.komunikace	1	-
KN 126/5	789	ostat.pl.	ostat.komunikace	1	-
KN 126/6	643	ostat.pl.	ostat.komunikace	1	-
KN 126/7	984	ostat.pl.	ostat.komunikace	1	-
KN 127	3243	ostat.pl.	ostat.komunikace	1	-
KN 134	3595	ostat.pl.	ostat.komunikace	1	-
KN 158	2914	ostat.pl.	ostat.komunikace	1	-
KN 162/1	432	ostat.pl.	ostat.komunikace	1	-
KN 162/2	424	ostat.pl.	zeleň	1	-
KN 162/3	377	ostat.pl.	zeleň	1	-

původ: Katastr nemovitostí (KN)

KN 162/4	395	ostat.pl.	zeleň	1	-
KN 162/5	417	ostat.pl.	zeleň	1	-
KN 166/1	431	ostat.pl.	ostat.komunikace	1	-
KN 166/2	376	ostat.pl.	zeleň	1	-
KN 166/3	371	ostat.pl.	zeleň	1	-
KN 166/4	413	ostat.pl.	zeleň	1	-
KN 166/5	584	ostat.pl.	zeleň	1	-
KN 166/6	799	ostat.pl.	zeleň	1	-
KN 167	3025	ostat.pl.	ostat.komunikace	1	-
KN 173/1	2877	ostat.pl.	ostat.komunikace	1	-
KN 173/2	31	ostat.pl.	ostat.komunikace	799	-
KN 176/1	2946	ostat.pl.	ostat.komunikace	1	-
KN 176/3	918	ostat.pl.	ostat.komunikace	1	-
KN 176/4	188	ostat.pl.	zeleň	1	-
KN 176/5	1046	ostat.pl.	ostat.komunikace	1	-
KN 176/6	24	ostat.pl.	zeleň	1	-
KN 176/7	35	ostat.pl.	zeleň	1	-
KN 176/8	52	ostat.pl.	zeleň	1	-
KN 176/9	34	ostat.pl.	zeleň	1	-
KN 176/10	33	ostat.pl.	zeleň	1	-
KN 176/11	189	ostat.pl.	zeleň	1	-
KN 176/12	118	ostat.pl.	zeleň	1	-
KN 176/13	178	ostat.pl.	zeleň	1	-
KN 176/14	113	ostat.pl.	zeleň	1	-
KN 176/15	50	ostat.pl.	zeleň	1	-
KN 176/16	128	ostat.pl.	ostat.komunikace	1	-
KN 176/17	57	ostat.pl.	zeleň	1	-
KN 181/1	6734	ostat.pl.	ostat.komunikace	1	-
KN 181/2	30	ostat.pl.	ostat.komunikace	1	-
KN 191/2	39	ostat.pl.	ostat.komunikace	241	-
KN 199/1	20994	ostat.pl.	pohřeb.	1	-
KN 200/1	1777	ostat.pl.	ostat.komunikace	1	-
KN 200/3	1004	ostat.pl.	ostat.komunikace	241	-
KN 200/4	257	ostat.pl.	ostat.komunikace	241	-
KN 203/1	90	zahrada		1	393 Kč
KN 207	499	ostat.pl.	zeleň	1	-
KN 208/1	1070	ostat.pl.	ostat.komunikace	1	-
KN 208/2	104	ostat.pl.	ostat.komunikace	1	-
KN 213/1	768	ostat.pl.	ostat.komunikace	1	-
KN 213/2	24	ostat.pl.	ostat.komunikace	748	-
KN 243/3	595	ostat.pl.	jiná plocha	799	-
KN 243/4	461	ostat.pl.	manipulační pl.	1	-
KN 264/1	1403	ostat.pl.	ostat.komunikace	1	-
KN 270/2	1778	ostat.pl.	zeleň	1	-
KN 286/1	495	ostat.pl.	ostat.komunikace	505	-
KN 286/2	315	ostat.pl.	ostat.komunikace	505	-
KN 286/3	90	ostat.pl.	ostat.komunikace	1	-
KN 286/4	4	ostat.pl.	ostat.komunikace	1	-
KN 289	8567	ostat.pl.	manipulační pl.	1	-
KN 319/1	6780	ostat.pl.	ostat.komunikace	1	-
KN 319/3	17	ostat.pl.	ostat.komunikace	1	-
KN 347	548	ostat.pl.	ostat.komunikace	1	-
KN 353	645	ostat.pl.	ostat.komunikace	1	-
KN 373/1	5582	ostat.pl.	ostat.komunikace	1	-
KN 373/2	4292	ostat.pl.	ostat.komunikace	1	-
KN 410/1	1080	ostat.pl.	zeleň	1	-
KN 410/2	491	ostat.pl.	zeleň	1	-
KN 410/3	468	ostat.pl.	ostat.komunikace	1	-
KN 450	196	ostat.pl.	ostat.komunikace	1	-
KN 459/1	1862	ostat.pl.	ostat.komunikace	1	-
KN 459/2	12	ostat.pl.	ostat.komunikace	1	-
KN 464	1165	ostat.pl.	ostat.komunikace	1	-
KN 471/1	4979	ostat.pl.	ostat.komunikace	1	-
KN 471/3	122	ostat.pl.	ostat.komunikace	2781	-
KN 478/2	16	ostat.pl.	ostat.komunikace	1	-
KN 490	78	ostat.pl.	ostat.komunikace	1	-
KN 491	1160	ostat.pl.	ostat.komunikace	1	-

původ: Katastr nemovitostí (KN)

KN 492/1	2303	ostat. pl.	ostat. komunikace	1	-
KN 515/1	610	ostat. pl.	ostat. komunikace	1	-
KN 515/2	2820	ostat. pl.	ostat. komunikace	1	-
KN 525/1	21191	ostat. pl.	zeleň	1	-
KN 525/10	141	ostat. pl.	zeleň	340	-
KN 525/11	23	ostat. pl.	zeleň	1428	-
KN 525/12	292	ostat. pl.	zeleň	441	-
KN 529	756	ostat. pl.	ostat. komunikace	1	-
KN 531/6	53	ostat. pl.	ostat. komunikace	1	-
KN 538/1	879	ostat. pl.	ostat. komunikace	1	-
KN 541/1	2272	ostat. pl.	ostat. komunikace	1	-
KN 553	441	ostat. pl.	ostat. komunikace	1	-
KN 568/1	983	ostat. pl.	ostat. komunikace	1	-
KN 568/3	40	ostat. pl.	ostat. komunikace	1	-
KN 568/4	100	ostat. pl.	ostat. komunikace	1455	-
KN 577	838	ostat. pl.	ostat. komunikace	1	-
KN 581	910	ostat. pl.	ostat. komunikace	1	-
KN 591/2	525	ostat. pl.	ostat. komunikace	1	-
KN 592	2493	ostat. pl.	ostat. komunikace	1	-
KN 619/1	2698	ostat. pl.	ostat. komunikace	1	-
KN 619/2	78	ostat. pl.	ostat. komunikace	57	-
KN 620/1	2333	ostat. pl.	ostat. komunikace	1	-
KN 622	728	ostat. pl.	ostat. komunikace	1	-
KN 631	1472	ostat. pl.	zeleň	1	-
KN 634/1	3140	ostat. pl.	silnice	241	-
KN 634/2	164	ostat. pl.	ostat. komunikace	1	-
KN 634/3	992	ostat. pl.	ostat. komunikace	1	-
KN 634/4	526	ostat. pl.	ostat. komunikace	1	-
KN 634/5	474	ostat. pl.	ostat. komunikace	1328	-
KN 634/6	129	ostat. pl.	ostat. komunikace	1	-
KN 634/7	11	ostat. pl.	ostat. komunikace	1328	-
KN 648/1	192	ostat. pl.	ostat. komunikace	1	-
KN 648/2	19	ostat. pl.	ostat. komunikace	26	-
KN 660/1	902	ostat. pl.	ostat. komunikace	1	-
KN 673/1	1143	ostat. pl.	ostat. komunikace	1	-
KN 696	249	ostat. pl.	ostat. komunikace	1	-
KN 702/1	19	ostat. pl.	ostat. komunikace	1	-
KN 712	1090	zahrada		1	4 763 Kč
KN 713	501	ostat. pl.	ostat. komunikace	1	-
KN 724	1403	ostat. pl.	ostat. komunikace	1	-
KN 725	1040	zahrada		1	2 600 Kč
KN 726/1	555	ostat. pl.	ostat. komunikace	1	-
KN 726/3	81	ostat. pl.	ostat. komunikace	942	-
KN 730/1	3248	ostat. pl.	zeleň	1	-
KN 730/8	182	ostat. pl.	zeleň	942	-
KN 730/10	33	ostat. pl.	zeleň	209	-
KN 732	1005	ostat. pl.	ostat. komunikace	1	-
KN 740/1	778	ostat. pl.	ostat. komunikace	241	-
KN 740/2	48	ostat. pl.	ostat. komunikace	1	-
KN 740/3	32	ostat. pl.	ostat. komunikace	1	-
KN 740/4	173	ostat. pl.	ostat. komunikace	1	-
KN 740/5	17	ostat. pl.	ostat. komunikace	1	-
KN 741/1	185	ostat. pl.	ostat. komunikace	2783	-
KN 741/3	70	ostat. pl.	ostat. komunikace	1252	-
KN 757/1	4976	ostat. pl.	silnice	241	-
KN 757/2	28	ostat. pl.	ostat. komunikace	1	-
KN 757/3	712	ostat. pl.	ostat. komunikace	1	-
KN 757/4	148	ostat. pl.	ostat. komunikace	1	-
KN 757/5	50	ostat. pl.	ostat. komunikace	2727	-
KN 757/6	4	ostat. pl.	ostat. komunikace	209	-
KN 758/1	662	ostat. pl.	ostat. komunikace	241	-
KN 758/2	177	ostat. pl.	ostat. komunikace	1	-
KN 758/3	199	ostat. pl.	ostat. komunikace	1	-
KN 772/11	324	ostat. pl.	ostat. komunikace	1	-
KN 787/1	1627	ostat. pl.	ostat. komunikace	1	-
KN 788/1	8923	ostat. pl.	ostat. komunikace	1	-
KN 788/5	1005	ostat. pl.	ostat. komunikace	1	-

původ: Katastr nemovitostí (KN)

KN 788/11	75	ostat.pl.	ostat.komunikace	1380	-
KN 788/14	512	ostat.pl.	ostat.komunikace	2817	-
KN 788/15	38	ostat.pl.	silnice	241	-
KN 812/2	165	ostat.pl.	ostat.komunikace	1	-
KN 828/1	595	ostat.pl.	ostat.komunikace	1	-
KN 828/15	52	ostat.pl.	ostat.komunikace	1	-
KN 832/1	1564	ostat.pl.	silnice	241	-
KN 832/2	634	ostat.pl.	ostat.komunikace	1	-
KN 832/3	73	ostat.pl.	ostat.komunikace	1	-
KN 832/5	240	ostat.pl.	ostat.komunikace	1	-
KN 832/8	28	ostat.pl.	silnice	241	-
KN 838/1	226	ostat.pl.	ostat.komunikace	1	-
KN 838/2	4383	ostat.pl.	ostat.komunikace	1	-
KN 838/3	4477	ostat.pl.	ostat.komunikace	1	-
KN 843/4	566	ostat.pl.	ostat.komunikace	1	-
KN 843/5	345	ostat.pl.	ostat.komunikace	2817	-
KN 843/11	160	ostat.pl.	ostat.komunikace	1	-
KN 843/12	110	ostat.pl.	ostat.komunikace	2817	-
KN 867	791	ostat.pl.	ostat.komunikace	1	-
KN 910/2	44	ostat.pl.	jiná plocha	1	-
KN 911/1	7351	ostat.pl.	neplodná půda	1	-
KN 912	777	zahrada		1	2 307 Kč
KN 938/1	2813	ostat.pl.	jiná plocha	1	-
KN 939	183	ostat.pl.	ostat.komunikace	3022	-
KN 957/1	3822	ostat.pl.	ostat.komunikace	1	-
KN 958/3	32	ostat.pl.	ostat.komunikace	1	-
KN 974	313	ostat.pl.	ostat.komunikace	2988	-
KN 984/2	278	ostat.pl.	ostat.komunikace	1	-
KN 987	54	zahrada		1	135 Kč
KN 989/1	200	ostat.pl.	ostat.komunikace	1	-
KN 989/2	123	ostat.pl.	ostat.komunikace	2691	-
KN 992	23	ostat.pl.	ostat.komunikace	1	-
KN 1004/1	758	travní p.		1	1 936 Kč
KN 1008	268	ostat.pl.	sport.a rekr.pl.	1352	-
KN 1011/1	516	ostat.pl.	neplodná půda	1	-
KN 1017/7	782	ostat.pl.	neplodná půda	1	-
KN 1017/10	226	ostat.pl.	neplodná půda	1	-
KN 1018	1168	ostat.pl.	ostat.komunikace	1	-
KN 1029	1060	ostat.pl.	ostat.komunikace	1	-
KN 1030/1	2248	travní p.		1	5 188 Kč
KN 1032/2	149	zahrada		1	178 Kč
KN 1041/1	179	ostat.pl.	ostat.komunikace	1	-
KN 1041/2	121	ostat.pl.	ostat.komunikace	2988	-
KN 1041/4	71	ostat.pl.	ostat.komunikace	332	-
KN 1054	620	ostat.pl.	ostat.komunikace	1	-
KN 1067	3332	ostat.pl.	silnice	241	-
KN 1077	2983	ostat.pl.	ostat.komunikace	1	-
KN 1083	1262	ostat.pl.	ostat.komunikace	1	-
KN 1089/1	5823	ostat.pl.	manipulační pl.	1	-
KN 1090	2283	ostat.pl.	sport.a rekr.pl.	1	-
KN 1093/2	1465	ostat.pl.	jiná plocha	1	-
KN 1093/3	147	ostat.pl.	jiná plocha	447	-
KN 1094/1	1086	ostat.pl.	ostat.komunikace	1	-
KN 1096	300	ostat.pl.	ostat.komunikace	1	-
KN 1100/3	146	ostat.pl.	ostat.komunikace	1190	-
KN 1104/1	953	ostat.pl.	ostat.komunikace	1	-
KN 1104/2	268	ostat.pl.	ostat.komunikace	486	-
KN 1135	726	ostat.pl.	ostat.komunikace	1	-
KN 1185/2	707	ostat.pl.	ostat.komunikace	1	-
KN 1194	1557	travní p.		1	4 624 Kč
KN 1195/1	5343	ostat.pl.	ostat.komunikace	1	-
KN 1195/16	1315	zast. pl.	Součástí je stavba: bez čp/če, tech.vyb	1	-
KN 1195/17	243	ostat.pl.	jiná plocha	1	-
KN 1195/18	329	ostat.pl.	jiná plocha	1	-
KN 1195/20	9950	ostat.pl.	ostat.komunikace	1	-
KN 1195/23	228	ostat.pl.	ostat.komunikace	1	-
KN 1196/1	2297	zahrada		1	6 822 Kč

původ: Katastr nemovitostí (KN)

KN 1196/2	221	ostat.pl.	ostat.komunikace	1	-
KN 1198/1	11813	travní p.		1	35 084 Kč
KN 1198/6	690	ostat.pl.	ostat.komunikace	1	-
KN 1205/9	635	travní p.		1	1 973 Kč
KN 1207	127	ostat.pl.	zeleň	1	-
KN 1218/1	1457	travní p.		1	1 748 Kč
KN 1218/14	384	ostat.pl.	ostat.komunikace	1	-
KN 1218/16	2545	travní p.		1	3 054 Kč
KN 1218/21	321	travní p.		1	385 Kč
KN 1218/22	285	travní p.		1	342 Kč
KN 1219/4	366	ostat.pl.	jiná plocha	1	-
KN 1220/1	31691	ostat.pl.	sport.a rekr.pl.	1	-
KN 1220/3	281	ostat.pl.	jiná plocha	1	-
KN 1220/22	600	ostat.pl.	jiná plocha	1	-
KN 1225	569	ostat.pl.	ostat.komunikace	1	-
KN 1226/1	9752	ostat.pl.	manipulační pl.	1	-
KN 1234/1	2604	travní p.		1	16 379 Kč
KN 1235	1036	ostat.pl.	jiná plocha	1	-
KN 1236/2	1155	ostat.pl.	ostat.komunikace	1	-
KN 1236/10	1000	ostat.pl.	ostat.komunikace	1	-
KN 1251/4	1298	ostat.pl.	neplodná půda	1	-
KN 1251/8	294	ostat.pl.	neplodná půda	1	-
KN 1253/4	294	travní p.		1	1 284 Kč
KN 1256/2	6717	ostat.pl.	manipulační pl.	1239	-
KN 1258/25	229	ostat.pl.	zeleň	1	-
KN 1265/3	778	ostat.pl.	ostat.komunikace	1	-
KN 1269	5404	travní p.		1	23 615 Kč
KN 1270	7943	ostat.pl.	zeleň	1	-
KN 1273/1	3226	ostat.pl.	ostat.komunikace	1	-
KN 1273/2	70	ostat.pl.	ostat.komunikace	1	-
KN 1276/1	6221	ostat.pl.	ostat.komunikace	1	-
KN 1276/3	4256	ostat.pl.	ostat.komunikace	1274	-
KN 1276/8	10	ostat.pl.	ostat.komunikace	1239	-
KN 1276/10	185	ostat.pl.	ostat.komunikace	1	-
KN 1276/11	34	ostat.pl.	ostat.komunikace	1274	-
KN 1276/12	30	ostat.pl.	ostat.komunikace	1	-
KN 1276/13	8	ostat.pl.	ostat.komunikace	1	-
KN 1276/14	1	ostat.pl.	ostat.komunikace	1	-
KN 1276/15	110	ostat.pl.	ostat.komunikace	241	-
KN 1298/1	26035	ostat.pl.	jiná plocha	1	-
KN 1298/3	417	ostat.pl.	jiná plocha	1	-
KN 1300/1	3405	ostat.pl.	ostat.komunikace	1	-
KN 1314/14	5	travní p.		799	53 Kč
KN 1316	1186	ostat.pl.	ostat.komunikace	61	-
KN 1317/3	1785	ostat.pl.	ostat.komunikace	1	-
KN 1320	3677	ostat.pl.	sport.a rekr.pl.	1	-
KN 1321	28	ostat.pl.	ostat.komunikace	2985	-
KN 1345/14	85	ostat.pl.	ostat.komunikace	707	-
KN 1345/17	1781	ostat.pl.	ostat.komunikace	1	-
KN 1345/25	15	ostat.pl.	ostat.komunikace	2704	-
KN 1345/26	42	ostat.pl.	ostat.komunikace	1	-
KN 1345/27	131	ostat.pl.	ostat.komunikace	1	-
KN 1350	258	ostat.pl.	ostat.komunikace	1	-
KN 1359/2	584	ostat.pl.	ostat.komunikace	1	-
KN 1359/3	193	ostat.pl.	ostat.komunikace	1	-
KN 1361/2	319	ostat.pl.	ostat.komunikace	1	-
KN 1361/11	174	ostat.pl.	ostat.komunikace	1	-
KN 1361/12	230	ostat.pl.	ostat.komunikace	1	-
KN 1363/1	7531	ostat.pl.	neplodná půda	1	-
KN 1364/6	112	ostat.pl.	ostat.komunikace	2985	-
KN 1365	6383	travní p.		1	62 119 Kč
KN 1367/1	1199	ostat.pl.	ostat.komunikace	1	-
KN 1367/2	18	ostat.pl.	ostat.komunikace	1	-
KN 1369	9823	ostat.pl.	jiná plocha	1	-
KN 1370	4042	zahrada		1	43 249 Kč
KN 1376	13479	lesní poz		1	-
KN 1390	227	ostat.pl.	ostat.komunikace	1231	-

původ: Katastr nemovitostí (KN)

KN 1392	1391	ostat.pl.	ostat.komunikace	1	-
KN 1426	3569	ostat.pl.	ostat.komunikace	1	-
KN 1455	2213	ostat.pl.	ostat.komunikace	1	-
KN 1463/1	1763	ostat.pl.	ostat.komunikace	1	-
KN 1463/2	89	ostat.pl.	ostat.komunikace	1	-
KN 1494	6204	travní p.		1	31 516 Kč
KN 1501	686	ostat.pl.	ostat.komunikace	1	-
KN 1511/5	404	ostat.pl.	ostat.komunikace	1	-
KN 1511/6	258	ostat.pl.	neplodná půda	1	-
KN 1513/5	881	ostat.pl.	ostat.komunikace	1	-
KN 1513/8	368	ostat.pl.	ostat.komunikace	1	-
KN 1519/1	1518	ostat.pl.	ostat.komunikace	1	-
KN 1531/5	221	ostat.pl.	ostat.komunikace	707	-
KN 1531/6	918	ostat.pl.	ostat.komunikace	707	-
KN 1531/8	266	ostat.pl.	ostat.komunikace	707	-
KN 1539/1	22534	ostat.pl.	silnice	241	-
KN 1539/2	1040	ostat.pl.	ostat.komunikace	1	-
KN 1541/1	1899	ostat.pl.	ostat.komunikace	10002	-
KN 1542	7668	ostat.pl.	silnice	241	-
KN 1543/1	4898	ostat.pl.	ostat.komunikace	5	-
KN 1543/2	1076	ostat.pl.	ostat.komunikace	5	-
KN 1543/3	96	ostat.pl.	ostat.komunikace	799	-
KN 1543/4	827	ostat.pl.	ostat.komunikace	5	-
KN 1544/1	257	ostat.pl.	ostat.komunikace	5	-
KN 1544/2	31	ostat.pl.	ostat.komunikace	799	-
KN 1545/1	3472	ostat.pl.	ostat.komunikace	1	-
KN 1547	2678	ostat.pl.	ostat.komunikace	1	-
KN 1550	4457	ostat.pl.	ostat.komunikace	5	-
KN 1551	2204	ostat.pl.	ostat.komunikace	5	-
KN 1552/2	920	ostat.pl.	ostat.komunikace	1	-
KN 1552/3	51	ostat.pl.	ostat.komunikace	10002	-
KN 1553/1	1315	ostat.pl.	ostat.komunikace	1	-
KN 1553/2	1008	ostat.pl.	ostat.komunikace	1	-
KN 1553/3	11	ostat.pl.	ostat.komunikace	1	-
KN 1554/1	1922	ostat.pl.	ostat.komunikace	1	-
KN 1554/2	1160	ostat.pl.	ostat.komunikace	1	-
KN 1555/1	2368	ostat.pl.	ostat.komunikace	1	-
KN 1556	1976	ostat.pl.	ostat.komunikace	1	-
KN 1557/1	620	ostat.pl.	ostat.komunikace	1	-
KN 1557/2	149	ostat.pl.	ostat.komunikace	1	-
KN 1561/1	1645	ostat.pl.	ostat.komunikace	1	-
KN 1561/2	5970	ostat.pl.	ostat.komunikace	1	-
KN 1561/3	1148	ostat.pl.	ostat.komunikace	10002	-
KN 1561/5	5693	ostat.pl.	ostat.komunikace	1	-
KN 1561/6	74	ostat.pl.	ostat.komunikace	1232	-
KN 1561/7	33	ostat.pl.	ostat.komunikace	1232	-
KN 1561/8	11	ostat.pl.	ostat.komunikace	1232	-
KN 1565/1	309	ostat.pl.	ostat.komunikace	10002	-
KN 1565/2	2252	ostat.pl.	ostat.komunikace	1	-
KN 1566	1852	ostat.pl.	ostat.komunikace	1	-
KN 1567/1	3205	ostat.pl.	ostat.komunikace	1	-
KN 1567/2	19	ostat.pl.	ostat.komunikace	1328	-
KN 1567/3	5	ostat.pl.	ostat.komunikace	1328	-
KN 1568	2825	ostat.pl.	silnice	1	-
KN 1571	7896	ostat.pl.	silnice	241	-
KN 1575	4303	ostat.pl.	ostat.komunikace	1	-
KN 1576/1	311	ostat.pl.	ostat.komunikace	1	-
KN 1576/3	461	ostat.pl.	ostat.komunikace	1	-
KN 1576/4	245	ostat.pl.	ostat.komunikace	1022	-
KN 1577/1	1557	ostat.pl.	ostat.komunikace	1	-
KN 1577/2	1061	ostat.pl.	ostat.komunikace	2759	-
KN 1578/1	5293	ostat.pl.	silnice	241	-
KN 1578/3	148	ostat.pl.	ostat.komunikace	1	-
KN 1578/5	241	ostat.pl.	ostat.komunikace	1	-
KN 1579/1	1888	ostat.pl.	ostat.komunikace	1	-
KN 1579/3	2441	ostat.pl.	ostat.komunikace	1	-
KN 1580/8	46	ostat.pl.	ostat.komunikace	10002	-

původ: Katastr nemovitostí (KN)

KN 1580/10	37	ostat.pl.	ostat.komunikace	10002	-
KN 1581/3	354	ostat.pl.	ostat.komunikace	10002	-
KN 1586/1	3126	ostat.pl.	ostat.komunikace	1	-
KN 1613	246	ostat.pl.	ostat.komunikace	1	-

V Katastru nemovitostí evidováno celkem: 394 parcel o výměře 652 084 m².

Celková základní cena bonitovaných parcel v k.ú. je 249 747 Kč

Základní cena je určena podle vyhlášky 337/2022 Sb., bez kalkulace přírážek či srážek podle příloh této vyhlášky.

Vyhotoveno systémem MISYS ver.16.14.154881 SW hasp pro VFK verze

Datum a čas vyhotovení výpisu: 4.10.2023

6.0

10:04:05

Vyhotovil: Kateřina Jílková

Výpis vyhotoven za 1.931s, SQLite3 native,

ver.3.35.5

Tento výpis má informativní charakter a je určen pouze pro vnitřní potřebu oprávněného uživatele dat SPI KN.

8. Kynšperk nad Ohří - mapa



9. Liboc - soupis pozemků

Vyhotoval: Kateřina Jílková

MISYS-KatastrSQL, Informativní výpis pro vnitřní potřebu!

SOUPIS PARCEL

Soubor s předpisem PARCEL : C:/Users/jilkova.MUKYNŠPERK/Desktop/Misys_seznamy/Seznam_misys_Ver_prost/Liboc.txt

OKRES: CZ0413 Sokolov, 3409
 OBEC: 560499 Kynšperk nad Ohří
 KAT.ÚZEMÍ: 678643 Liboc u Kynšperka nad Ohří

SOUPIS PARCEL

Data platná k: 1.07.2023

původ: Katastr nemovitostí (KN)

PARCELA	VÝMĚRA [m²]	DRUH	VYUŽITÍ	LV	CENA BPEJ
KN 11/1	7479	ostat.pl.	ostat.komunikace	1	-
KN 11/3	131	ostat.pl.	ostat.komunikace	301	-
KN 24	1873	ostat.pl.	ostat.komunikace	1	-
KN 26	1101	ostat.pl.	silnice	241	-
KN 55/1	5174	ostat.pl.	ostat.komunikace	1	-
KN 55/7	264	ostat.pl.	ostat.komunikace	1059	-
KN 60/1	1730	ostat.pl.	ostat.komunikace	1	-
KN 60/3	38	ostat.pl.	ostat.komunikace	1059	-
KN 63	200	ostat.pl.	ostat.komunikace	1	-
KN 75/2	4480	ostat.pl.	silnice	241	-
KN 81	1292	ostat.pl.	silnice	241	-
KN 82/3	352	ostat.pl.	ostat.komunikace	1	-
KN 90/2	239	ostat.pl.	ostat.komunikace	1	-
KN 90/3	202	ostat.pl.	ostat.komunikace	872	-
KN 91/10	496	ostat.pl.	ostat.komunikace	1	-
KN 92/11	1232	ostat.pl.	ostat.komunikace	1	-
KN 99/10	2067	ostat.pl.	ostat.komunikace	1	-
KN 101/1	3509	ostat.pl.	ostat.komunikace	1	-
KN 101/4	1709	ostat.pl.	ostat.komunikace	1	-
KN 101/5	161	ostat.pl.	ostat.komunikace	1	-
KN 101/6	353	ostat.pl.	ostat.komunikace	1	-
KN 101/7	334	ostat.pl.	ostat.komunikace	1	-
KN 101/8	3217	ostat.pl.	ostat.komunikace	1	-
KN 110/4	253	ostat.pl.	ostat.komunikace	1	-
KN 117/3	5170	ostat.pl.	ostat.komunikace	863	-
KN 125/2	190	ostat.pl.	ostat.komunikace	1176	-
KN 127/4	173	ostat.pl.	ostat.komunikace	301	-
KN 134/8	35	ostat.pl.	ostat.komunikace	1	-
KN 147/2	363	ostat.pl.	ostat.komunikace	1227	-
KN 147/3	1347	ostat.pl.	ostat.komunikace	1	-
KN 152/2	10	ostat.pl.	ostat.komunikace	1	-
KN 157	1940	ostat.pl.	ostat.komunikace	1	-
KN 162	148	ostat.pl.	ostat.komunikace	1	-

V Katastru nemovitostí evidováno celkem: 33 parcel o výměře 47 262 m².

Vyhотовeno systémem MISYS ver.16.14.154881 SW hasp pro VFK verze 6.0

Datum a čas vyhotovení výpisu: 3.08.2023

Vyhotoval: Kateřina Jílková

09:53:55
Výpis vyhotoven za 0.492s, SQLite3 native,
ver.3.35.5

Tento výpis má informativní charakter a je určen pouze pro vnitřní potřebu oprávněného uživatele dat SPI KN.

10. Liboc - mapa



11. Štědrá - soupis pozemků

Vyhotoval: Kateřina Jílková

MISYS-KatastrSQL, Informativní výpis pro vnitřní potřebu!

SOUPIS PARCEL

Soubor s předpisem C:/Users/jilkova.MUKYNSPERK/Desktop/Misys_seznamy/Seznam_misys_Ver_prost/Stedra.txt
PARCEL :OKRES: CZ0413 Sokolov, 3409
OBEC: 560499 Kynšperk nad Ohří
KAT.ÚZEMÍ: 678651 Štědrá u Kynšperka nad Ohří
SOUPIS PARCEL
Data platná k: 1.07.2023

původ: Katastr nemovitostí (KN)

PARCELA	VÝMĚRA [m²]	DRUH	VYUŽITÍ	LV	CENA BPEJ
KN 4/1	1143	ostat.pl.	ostat.komunikace	1	-
KN 4/2	115	ostat.pl.	ostat.komunikace	1185	-
KN 5/1	1231	ostat.pl.	ostat.komunikace	1	-
KN 13	15777	ostat.pl.	silnice	241	-
KN 18	625	ostat.pl.	ostat.komunikace	1	-
KN 26	298	ostat.pl.	ostat.komunikace	1	-
KN 35	1274	ostat.pl.	ostat.komunikace	10002	-
KN 88	299	ostat.pl.	ostat.komunikace	1	-
KN 92/1	200	ostat.pl.	ostat.komunikace	1165	-
KN 92/2	1823	ostat.pl.	ostat.komunikace	1190	-
KN 98/6	174	ostat.pl.	ostat.komunikace	155	-
KN 98/17	10	ostat.pl.	silnice	1187	-
KN 100/1	1018	ostat.pl.	ostat.komunikace	10002	-
KN 100/2	58	ostat.pl.	ostat.komunikace	10002	-
KN 100/3	114	ostat.pl.	ostat.komunikace	1	-
KN 100/4	35	ostat.pl.	ostat.komunikace	1	-
KN 100/5	303	ostat.pl.	ostat.komunikace	1	-
KN 100/6	107	ostat.pl.	ostat.komunikace	1	-
KN 112/1	1221	ostat.pl.	ostat.komunikace	10002	-
KN 112/2	455	ostat.pl.	ostat.komunikace	10002	-
KN 112/3	24	ostat.pl.	ostat.komunikace	10002	-
KN 112/4	59	ostat.pl.	ostat.komunikace	10002	-
KN 112/5	121	ostat.pl.	ostat.komunikace	10002	-
KN 128	2149	ostat.pl.	ostat.komunikace	10002	-
KN 131	3245	ostat.pl.	ostat.komunikace	5	-
KN 132	286	ostat.pl.	ostat.komunikace	5	-
KN 134	1959	ostat.pl.	ostat.komunikace	5	-
KN 137	1054	ostat.pl.	ostat.komunikace	5	-
KN 141	2222	ostat.pl.	ostat.komunikace	5	-
KN 156	1868	ostat.pl.	ostat.komunikace	5	-
KN 158	1129	ostat.pl.	ostat.komunikace	1	-
KN 159/1	1270	ostat.pl.	ostat.komunikace	10002	-
KN 159/2	810	ostat.pl.	ostat.komunikace	10002	-
KN 159/3	331	ostat.pl.	ostat.komunikace	1190	-
KN 159/4	1017	ostat.pl.	ostat.komunikace	10002	-
KN 160	15573	ostat.pl.	silnice	241	-
KN 161	1085	ostat.pl.	ostat.komunikace	5	-
KN 163/4	93	ostat.pl.	silnice	1187	-
KN 163/5	165	ostat.pl.	silnice	1187	-

V Katastru nemovitostí evidováno celkem: 39 parcel o výměře 60 740 m².

Vyhотовeno systémem MISYS ver.16.14.154881 SW hasp pro VFK verze 6.0

Datum a čas vyhotovení výpisu: 3.08.2023

Vyhotoval: Kateřina Jílková

09:55:30

Výpis vyhotoven za 0.536s, SQLite3 native, ver.3.35.5

Tento výpis má informativní charakter a je určen pouze pro vnitřní potřebu oprávněného uživatele dat SPI KN.

12. Štědrá - mapa



13. Zlatá - soupis majetku

Vyhotoval: Kateřina Jílková

MISYS-KatastrSQL, informativní výpis pro vnitřní potřebu!

SOUPIS PARCEL

Soubor s předpisem PARCEL : C:/Users/jilkova.MUKYNSPERK/Desktop/Misys seznamy/Seznam misys Ver prost/Zlata.txt

OKRES: CZ0413 Sokolov, 3409
 OBEC: 560499 Kynšperk nad Ohří
 KAT.ÚZEMÍ: 678635 Zlatá u Kynšperka nad Ohří

SOUPIS PARCEL

Data platná k: 1.07.2023

původ: Katastr nemovitostí (KN)

PARCELA	VÝMĚRA [m²]	DRUH	VYUŽITÍ	LV	CENA BPEJ
KN 34/1	1174	ostat.pl.	ostat.komunikace	1	-
KN 70	113	zast. pl.	Součástí je stavba: bez čp/če, obč.vyb.	1	-
KN 89	361	ostat.pl.	ostat.komunikace	1	-
KN 239	1391	ostat.pl.	ostat.komunikace	1	-
KN 264	287	ostat.pl.	ostat.komunikace	1	-
KN 270	3146	ostat.pl.	ostat.komunikace	1	-
KN 310	78	ostat.pl.	ostat.komunikace	10002	-
KN 331/6	246	ostat.pl.	silnice	1189	-
KN 331/14	394	ostat.pl.	ostat.komunikace	1189	-
KN 331/65	85	ostat.pl.	ostat.komunikace	241	-
KN 331/66	144	ostat.pl.	silnice	1189	-
KN 331/90	82	ostat.pl.	silnice	1189	-

V Katastru nemovitostí evidováno celkem: 12 parcel o výměře 7 501 m².

Vyhотовeno systémem MISYS ver.16.14.154881 SW hasp pro VFK verze

6.0

Vyhotoval: Kateřina Jílková

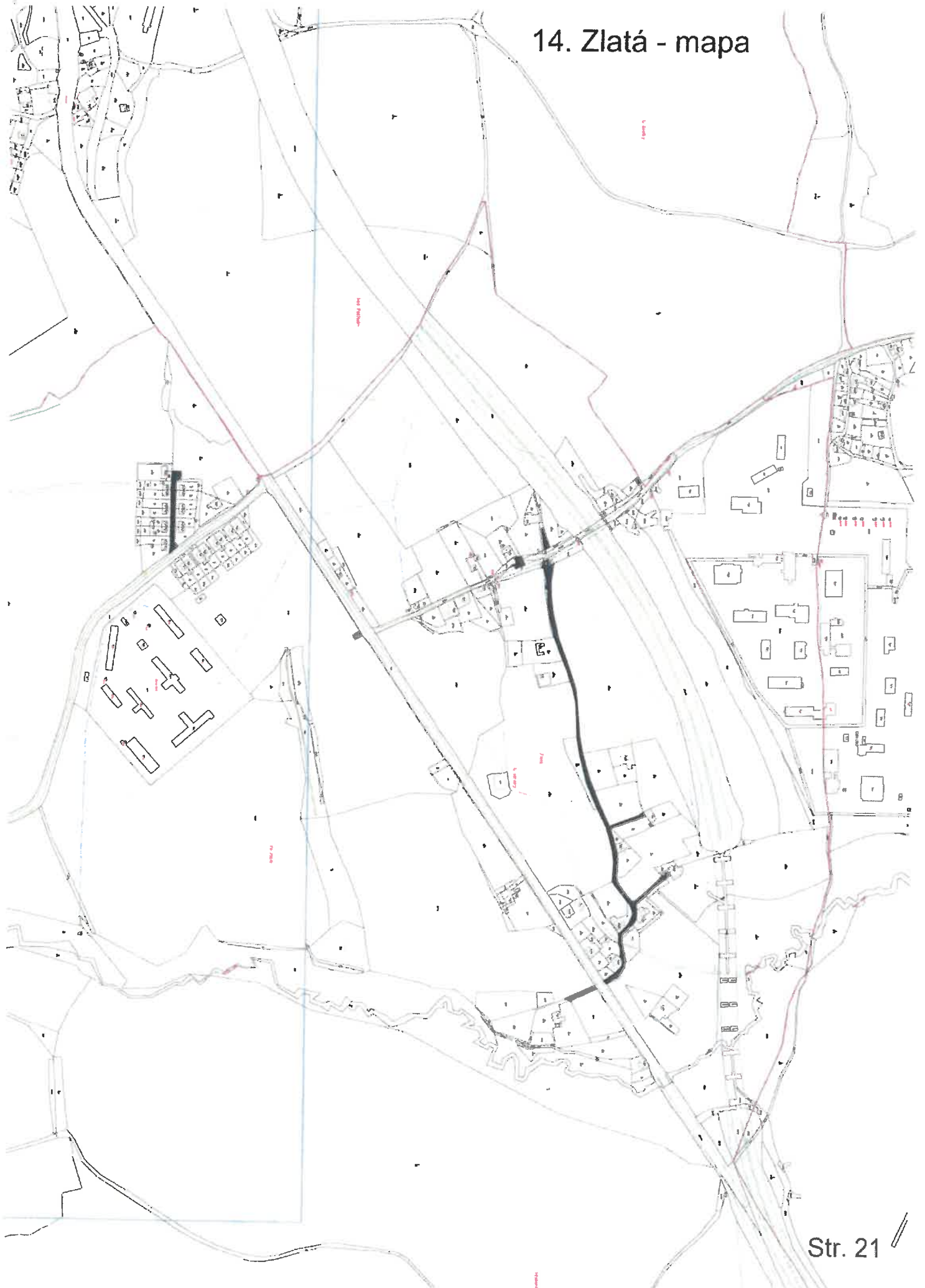
Datum a čas vyhotovení výpisu: 3.08.2023


10:02:23

Výpis vyhotoven za 0.288s, SQLite3 native, ver.3.35.5

Tento výpis má informativní charakter a je určen pouze pro vnitřní potřebu oprávněného uživatele dat SPI KN.

14. Zlatá - mapa





MINISTERSTVO VNITRA
ČESKÉ REPUBLIKY



SBÍRKA PRÁVNÍCH PŘEDPISŮ
územních samosprávných celků
a některých správních úřadů

odbor veřejné správy, dozoru a kontroly
náměstí Hrdinů 1634/3
140 21 Praha 4

Číslo datové zprávy zveřejnění: **1268690957**

MĚSTSKÝ ÚŘAD Kynšperk nad Ohří		Č. dopor. 182
09 - 11 - 2023		Zpracov. JPO
Č.j.: 06P 80/23	listů příl.: 1	Spis. znak

710 609210-2023

Oznámení o vyhlášení právního předpisu

Ministerstvo vnitra jakožto správce Sbírky právních předpisů územních samosprávných celků a některých správních úřadů v souladu s § 3 odst. 1 zákona č. 35/2021 Sb., o Sbírce právních předpisů územních samosprávných celků a některých správních úřadů, **potvrzuje vyhlášení právního předpisu.**

Více informací naleznete zde:

<https://sbirkapp.gov.cz/informace/pro-vkladatele/chyby#oznameni-o-vyhlaseni-pravniho-predpisu>

Vkladatel: **Město Kynšperk nad Ohří** (ID DS: ca8by3x, IČO: 00259454)

Druh právního předpisu: Obecně závazná vyhláška

Číslo právního předpisu: **7/2023**

Název právního předpisu: **o místním poplatku za užívání veřejného prostranství**

Datum vydání právního předpisu: 01.11.2023

Zakonné zmocnění: zákon č. 565/1990 Sb., o místních poplatcích - § 14 - za užívání veřejného prostranství

Oblast právní úpravy: místní poplatek za užívání veřejného prostranství

Účinnost právního předpisu: 01.01.2024

Datum a čas zveřejnění právního předpisu ve Sbírce právních předpisů: 09.11.2023 14:05

Toto je automaticky generovaná zpráva. Neodpovídejte na ni.

Detail vyvěšení

Datum: 09.11.202

Počet stran 1

Název **Obecně závazná vyhláška města Kynšperk nad Ohří o místním popla** Značka **228/23**

Vyvěsit od **09.11.2023 14:29:23** Rozh. od **09.11.2023** Kl. úř. d. od **09.11.2023** Verze **1**
Vyvěsit do **31.12.9999 00:00:00** Rozh. do Kl. úř. d. do Vložil **AŽi**
Změna od **09.11.2023 14:29:23** Svěšeno Schválil **AŽi**
Stav **synchronizovaný** Kl. stav **vyvěšeno** Svěsil
Typ **30 Obecně závazné vyhlášky a nařízení** Důvod **Ze zákona**
Původce **1 Město Kynšperk nad Ohří** Evid. č. **228/23**

Popis **Oznámení o vyhlášení právního předpisu č. 7/2023**

Značka	Název	Typ	Popis
228/23/1	228_23_ozv_o_mistnim	dokument PDF	
228/23/2	228_23.pdf	dokument PDF	
228/23/3	zverejneni(v84bsf).pdf	dokument PDF	

Počet záznamů

1

